
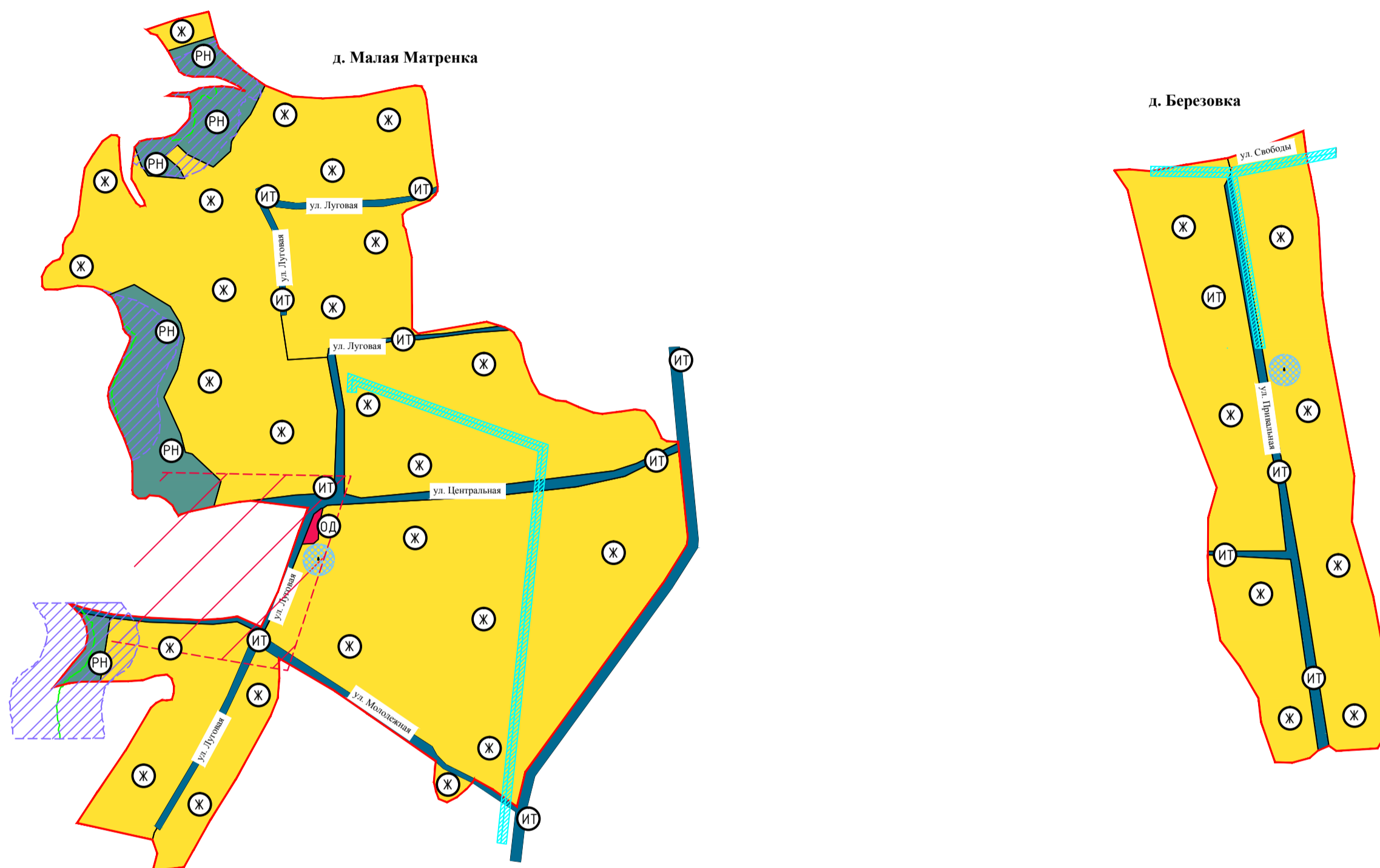




Внесение изменений в Правила землепользования и застройки сельского поселения Верхнематренский сельсовет Добринского муниципального района Липецкой области



Карта градостроительного зонирования в д. Малая Матренка, д. Березовка, д. Ландышевка Масштаб 1:5000



Условные обозначения:

— Границы населённых пунктов

Зоны с особыми условиями использования

Охранная зона ЛЭП 10 кВ - 10 м

Охранная зона источников питьевого водоснабжения - 35 м

Водоохранная зона р. Матренка - 100 м

Санитарно - защитная зона с/х предприятий

Зоны населенного пункта

Ж Жилая зона

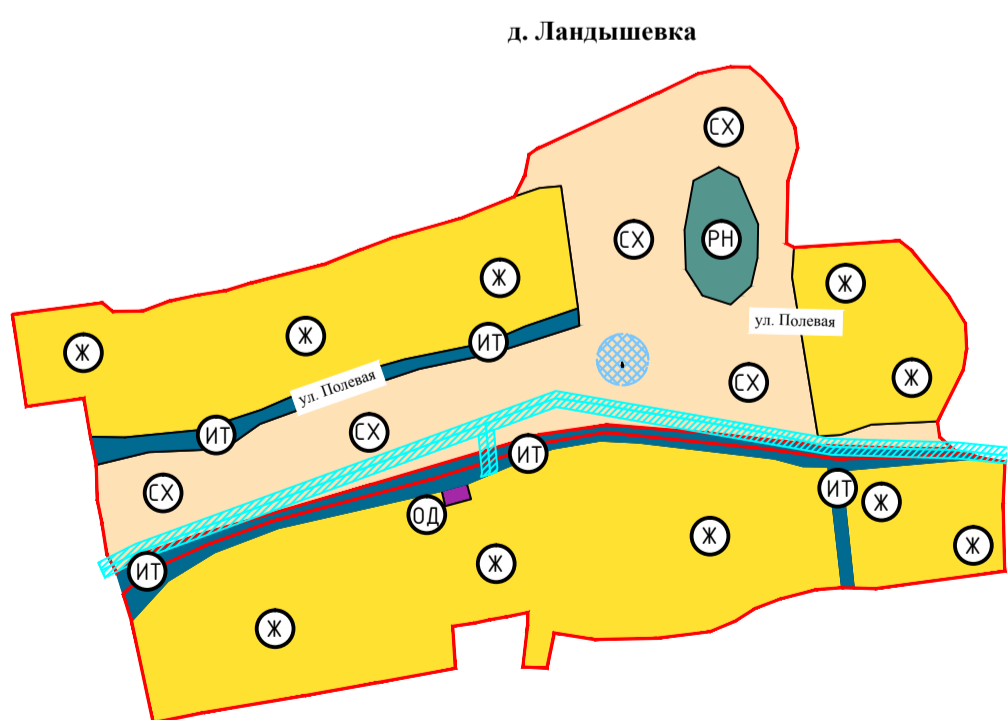
ОД Общественно-деловая зона

СХ Зона с/х использования в границах населенных пунктов


ИТ Зона инженерной и транспортной инфраструктур

СН Зона специального назначения

РН Зона рекреационного назначения



Масштаб 1:5000



Изменения внесены по постановлению администрации сельского поселения Верхнематренский сельсовет № 47 от 08.10.2018 года

85/18					
Правила землепользования и застройки сельского поселения Верхнематренский сельсовет Добринского муниципального района Липецкой области					
Изм.	Кол.уч.	Лист	№ док.	Подпись	Дата
Разработал		Коростелева			
Проверил		Тудаева			
Гл.архитектор		Пашенцева			
Нач.отдела		Уваркина			
Нормоконтр.		Тудаева			
ГИП		Уваркина			
Верхнематренское сельское поселение				Стадия	Лист
Карта градостроительного зонирования в д. Малая Матренка, д. Березовка, д. Ландышевка				П	106
				Листов	
				ООО "Земпроект"	