

ПРОТОКОЛ

общего собрания участников общей долевой собственности на земельный участок с кадастровым номером 48:04:1750810:178, общей площадью 1413,8566 га, адрес местоположения: Установлено относительно ориентира, расположенного в границах участка. Почтовый адрес ориентира: Липецкая обл., р-н Добринский, с/п Верхнематренский сельсовет (бывший СХПК им. Фрунзе).

Место проведения собрания: Липецкая область, Добринский район, с. Верхняя Матренка, ул.Центральная, д.34, здание Дома Культуры.

Время начала и окончания регистрации лиц, принимающих участие в собрании:

Начало регистрации: 10 часов 00 минут

Окончание регистрации: 11 часов 00 минут.

Время начала проведения собрания: 11 часов 00 минут 18 января 2023 года

До начала проведения собрания глава администрации сельского поселения Верхнематренский сельсовет Жаворонкова Наталия Васильевна разъяснила, что в соответствии с действующим законодательством кворум определяется по каждому земельному участку отдельно, председатель и секретарь собрания избираются для каждого земельного участка индивидуально, голосование и подсчет голосов также должны проводиться по каждому земельному участку в отдельности, а, следовательно, и протокол общего собрания оформляется на конкретный земельный участок.

Глава администрации сельского поселения Верхнематренский сельсовет Жаворонкова Н.В. сообщила, что общее число участников долевой собственности на земельный участок с кадастровым номером 48:04:1750810:178 составляет 162.

В соответствии ст. 14.1 ФЗ «Об обороте земель сельскохозяйственного назначения» от 24.07.2002 N 101-ФЗ общее собрание считается правомочным в случае присутствия на нем участников долевой собственности, составляющих не менее чем 50 процентов их общего числа или, если способ указания размера земельной доли допускает сопоставление долей в праве общей собственности на земельный участок, владеющих более чем 50 процентами таких долей.

Присутствуют на собрании участники общей долевой собственности и представители участников общей долевой собственности в количестве 74, владеющих в совокупности 743,295 га, что составляет – 45,68 % от общего числа участников общей долевой собственности или 52,57 % от общего количества долей. Кворум имеется. Собрание правомочно принимать решения по всем вопросам повестки дня. Список присутствующих на собрании (явочный лист) указан в Приложении № 1, являющемся неотъемлемой частью дапного протокола.

Также на собрании присутствуют: представитель ООО «Добрыня» по доверенности Чайчиц Константин Константинович, представитель ООО «Добрыня» по доверенности Блинников Алексей Васильевич, представитель ООО «Добрыня» по доверенности Гнетова Вера Сергеевна, представитель ООО «Добрыня» по доверенности Назаркина Ольга Ивановна.

Глава администрации сельского поселения Верхнематренский сельсовет Жаворонкова Н.В. сообщила, что собрание проводится по инициативе администрации сельского поселения и по инициативе ООО «Добрыня», организации использующей земельный участок (Арендатор), являющейся, одновременно с этим, участником общей долевой собственности на земельный участок, из земель сельскохозяйственного назначения, общей площадью 14138566 кв.м, кадастровый номер 48:04:1750810:178. Извещения о проведении собрания были опубликованы в газетах: «Липецкая газета» № 146 (26586) от 07.12.2022г. и «Добринские вести» № 49 (12254) от 08.12.2022г., а также размещены на сайте администрации сельского поселения Верхнематренский сельсовет Добринского муниципального района Липецкой области и на информационных щитах сельского поселения.

Жаворонкова Н.В. озвучила повестку дня общего собрания и предложил приступить к принятию решений по повестке дня:

1. Определение порядка проведения общего собрания, избрание председателя и секретаря собрания.
2. Об утверждении расчета размера долей в праве общей долевой собственности на земельный участок в целях их выражения в виде простой правильной дроби.
3. Об утверждении соглашения собственников земельных долей об определении долей в дробном выражении в виде простой правильной дроби в праве общей долевой собственности на земельный участок.
4. Об условиях договора аренды земельного участка, находящегося в общей долевой собственности, с ООО «Добрыня».
5. Об избрании лица, уполномоченного от имени участников долевой собственности без доверенности действовать при осуществлении прав, предусмотренных ч.6 п.3 ст.14 ФЗ № 101 от 24.07.2002г. «Об обороте земель сельскохозяйственного назначения», при согласовании местоположения границ земельных участков, одновременно являющихся границей земельного участка, находящегося в долевой собственности, при обращении с заявлениями о проведении государственного кадастрового учёта и (или) государственной регистрации прав на недвижимое имущество в отношении земельного участка, находящегося в долевой собственности, и образуемых из него земельных участков, а также заключать договоры аренды и дополнительные соглашения к договору аренды данного земельного участка, соглашения об установлении частного сервитута в отношении данного земельного участка, в том числе об объёме и сроках таких полномочий.
6. Разное.

1. По первому вопросу повестки дня слушали главу администрации сельского поселения Верхнематренский сельсовет Жаворонкову Н.В., которая сообщила присутствующим на собрании участникам долевой собственности об их праве предлагать кандидатуры для избрания председателя и секретаря общего собрания, а также предложила голосовать открытым способом, простым поднятием рук, исходя из принципа одна доля – один голос, с последующим подсчетом голосов по каждому вопросу. Решение считается принятым, если за него проголосовали участники общего собрания, владеющие в совокупности более чем 50 процентами долей от общего числа долей собственников, присутствующих на общем собрании.

Выступил представитель участника долевой собственности ООО «Добрыня» по доверенности Чайчиц К.К., который предложил избрать председателем собрания главу администрации сельского поселения Верхнематренский сельсовет Жаворонкову Наталию Васильевну, а секретарем собрания Гнетову Веру Сергеевну. Кандидатуры председателя и секретаря собрания не вызвали возражений у участников общего собрания.

Других предложений не поступило.

Глава администрации сельского поселения Верхнематренский сельсовет Жаворонкова Н.В. попросила голосовать за выдвинутые кандидатуры председателя собрания Жаворонкову Наталию Васильевну и секретаря собрания Гнетову Веру Сергеевну, а также утвердить предложенный порядок голосования и принятия решений по вопросам повестки дня.

ГОЛОСОВАЛИ:

«За» – 743,295 голосов, что составляет 100% долей общего числа долей собственников, присутствующих на общем собрании.

«Против» – 0.

«Воздержались» – 0.

РЕШЕНИЕ ПРИНЯТО ЕДИНОГЛАСНО.

ПРИНЯТО РЕШЕНИЕ: Избрать председателем собрания Жаворонкову Наталию Васильевну, а секретарем собрания Гнетову Веру Сергеевну, а также утвердить порядок голосования открытым способом, простым поднятием рук, исходя из принципа одна доля – один голос, с последующим подсчетом голосов по каждому вопросу, а решение будет считаться принятым, если за него проголосовали участники общего собрания, владеющие в совокупности более чем

50 процентами долей от общего числа долей собственников, присутствующих на общем собрании.

2. По второму вопросу повестки дня председатель собрания Жаворонкова Н.В. сообщила участникам собрания информацию, что за последние годы администрации сельских поселений столкнулись с проблемой недоимки по уплате земельного налога по общей долевой собственности (за земельные доли) на земельные участки, из земель сельскохозяйственного назначения. До настоящего времени существует проблема начисления земельного налога в связи с тем, что в Едином государственном реестре недвижимости в подавляющем большинстве земельных участков из земель сельскохозяйственного назначения земельная доля выражена в гектарах или квадратных метрах. По этой причине налоговые органы не могут исчислять размер земельного налога и направлять каждому участнику общей долевой собственности извещение (уведомление) об уплате земельного налога. Председатель собрания Жаворонкова Н.В. предоставила слово полномочному представителю ООО «Добрыня» Чайчиц К.К., который сообщил участникам общего собрания, что 14 июля 2022 года был принят Федеральный Закон № 316-ФЗ «О внесении изменений в отдельные законодательные акты Российской Федерации». В связи с этим, администрация сельского поселения Верхнематренский сельсовет и ООО «Добрыня», организация использующая земельный участок (Арендатор), выступили с инициативой проведения общего собрания участников общей долевой собственности на земельный участок, из земель сельскохозяйственного назначения, общей площадью 14138566 кв.м, кадастровый номер 48:04:1750810:178. Руководствуясь ФЗ «Об обороте земель сельскохозяйственного назначения» от 24.07.2002г. № 101-ФЗ и ФЗ «О внесении изменений в отдельные законодательные акты Российской Федерации» от 14.07.2022г. № 316-ФЗ, а также изменившимися требованиями налогового законодательства относительно расчёта земельного налога, предлагается вторым вопросом повестки дня рассмотреть утверждение расчета размера долей в праве общей долевой собственности на земельный участок в целях их выражения в Едином государственном реестре недвижимости в виде простой правильной дроби в праве общей долевой собственности на земельный участок общей площадью 14138566 кв.м с кадастровым номером 48:04:1750810:178, адрес местоположения: Установлено относительно ориентира, расположенного в границах участка. Почтовый адрес ориентира: Липецкая обл, р-н Добринский, с/п Верхнематренский сельсовет (бывший СХПК им. Фрунзе). В частности, земельной доле площадью 6,4 га (стандартная земельная доля) в земельном участке общей площадью 1413,8566 га, будет соответствовать простая правильная дробь $64000/14138566$. Земельные доли, отличающиеся по площади от стандартной земельной доли 6,4 га, будут также выражены в виде простой правильной дроби, где числителем будет являться площадь земельной доли в гектарах, умноженная на 10000, а знаменателем будет являться общая площадь земельного участка в гектарах, умноженная соответственно на 10000.

Все участники общего собрания с мест поддержали такое предложение. Часть участников собрания попросили повторить реквизиты Федерального Закона № 316-ФЗ от 14.07.2022г., чтобы самостоятельно с ним ознакомиться. Возражений и замечаний не поступило.

Председатель собрания Жаворонкова Н.В. попросила проголосовать по второму вопросу повестки дня на основании озвученного предложения Чайчиц К.К.

ГОЛОСОВАЛИ:

«ЗА» – 743,295 голосов, что составляет 100% долей общего числа долей собственников, присутствующих на общем собрании.

«Против» – 0.

«Воздержались» – 0.

РЕШЕНИЕ ПРИНЯТО ЕДИНОГЛАСНО.

ПРИНЯТО РЕШЕНИЕ: «Утвердить расчет размера долей в праве общей долевой собственности на земельный участок в целях их выражения в Едином государственном реестре недвижимости в виде простой правильной дроби в праве общей долевой собственности на

земельный участок общей площадью 14138566 кв.м с кадастровым номером 48:04:1750810:178, адрес местоположения: Установлено относительно ориентира, расположенного в границах участка. Почтовый адрес ориентира: Липецкая обл, р-н Добринский, с/п Верхнематренский сельсовет (бывший СХПК им. Фрунзе). Земельной доле площадью 6,4 га (стандартная земельная доля) в земельном участке общей площадью 1413,8566 га, будет соответствовать простая правильная дробь $\frac{64000}{14138566}$. Земельные доли, отличающиеся по площади от стандартной земельной доли 6,4 га, будут также выражены в виде простой правильной дроби, где числителем будет являться площадь земельной доли в гектарах, умноженная на 10000, а знаменателем будет являться общая площадь земельного участка в гектарах, умноженная соответственно на 10000.

3. По третьему вопросу повестки дня председатель собрания Жаворонкова Н.В. предоставила слово полномочному представителю ООО «Добрыня» Чайчиц К.К., который предложил участникам общего собрания на основании расчета размера долей утвердить соглашение (принять решение) собственников земельных долей об определении долей в дробном выражении в виде простой правильной дроби в праве общей долевой собственности на земельный участок, в котором указать размер доли каждого участника общей долевой собственности на земельный участок общей площадью 14138566 кв.м с кадастровым номером 48:04:1750810:178.

Возражений и замечаний не поступило. Председатель собрания Жаворонкова Н.В. попросила проголосовать по третьему вопросу повестки дня об утверждении соглашения (принятии решения) предложенного Чайчиц К.К.

ГОЛОСОВАЛИ:

«За» – 743,295 голосов, что составляет 100% долей общего числа долей собственников, присутствующих на общем собрании.

«Против» – 0.

«Воздержались» – 0.

РЕШЕНИЕ ПРИНЯТО ЕДИНОГЛАСНО.

ПРИНЯТО РЕШЕНИЕ: «Утвердить соглашение (принять решение) собственников земельных долей об определении долей в дробном выражении в виде простой правильной дроби в праве общей долевой собственности на земельный участок, в котором указать размер доли каждого участника общей долевой собственности на земельный участок общей площадью 14138566 кв.м с кадастровым номером 48:04:1750810:178, и оформить Приложением № 2, являющимся неотъемлемой частью данного протокола.»

4. По четвертому вопросу повестки дня «Об условиях договора аренды земельного участка, находящегося в общей долевой собственности, с ООО «Добрыня» выступил Чайчиц Константин Константинович, который напомнил присутствующим, что предыдущее общее собрание участников общей долевой собственности на земельный участок, из земель сельскохозяйственного назначения, площадью 14138566 кв.м, кадастровый номер 48:04:1750810:178 местоположение: Установлено относительно ориентира, расположенного в границах участка. Почтовый адрес ориентира: Липецкая обл, р-н Добринский, с/п Верхнематренский сельсовет (бывший СХПК им. Фрунзе), состоялось в марте 2018 года. За эти годы ООО «Добрыня» (Арендатор) зарекомендовало себя в основном с положительной стороны, своевременно и в полном объеме выполняя все свои обязательства по договору аренды. За этот период ООО «Добрыня» дважды существенно увеличивало размер арендной платы. Чайчиц К.К. подчеркнул, что размер арендной платы, выплачиваемой ООО «Добрыня» один из самых высоких не только в Добринском районе, но и в целом по Липецкой области. При этом, логично, что срок аренды за этот же период сократился. В связи с этим, Чайчиц К.К. пояснил участникам собрания, что сроки окупаемости сельскохозяйственных проектов, техники, оборудования, соблюдения севооборота, подразумевают аналогичные периоды договоров аренды земли, которая является непосредственным средством воспроизводства в

сельском хозяйстве. Одновременно с этим, Чайчиц К.К добавил, что ООО «Добрыня» ежегодно в сторону существенного увеличения пересматривает стоимость продукции в случае, если пайщик (Арендодатель) пожелает получить арендную плату не в натуральном, а денежном выражении. Также Чайчиц К.К. проинформировал участников общего собрания, что помимо этого ООО «Добрыня» очень активно участвует в социальном развитии сельского поселения и Добринского района в целом, оказывая техническую и материальную помощь в строительстве новых культурных, спортивных, медицинских, образовательных учреждений и объектов, ремонте и реконструкции существующих, приобретению оборудования и инвентаря. Предприятие оказывает финансовую поддержку в проведении различных праздников и мероприятий, в том числе и на территории сельского поселения Верхнематренский сельсовет. Представитель ООО «Добрыня» по доверенности Чайчиц Константин Константинович озвучил предлагаемые изменения к действующему Договору аренды от 07 марта 2019 года земельного участка сельскохозяйственного назначения, находящегося в общей долевой собственности общей площадью 14138566 кв.м, кадастровый номер 48:04:1750810:178 местоположение: Установлено относительно ориентира, расположенного в границах участка. Почтовый адрес ориентира: Липецкая обл, р-н Добринский, с/п Верхнематренский сельсовет (бывший СХПК им. Фрунзе), которые, при их утверждении общим собранием, будут оформлены в виде Дополнительного соглашения, а именно:

1. Внести изменения в п. 2.1. Договора аренды от 07.03.2019 года и изложить в следующей редакции: «Срок аренды устанавливается с даты подписания настоящего Договора до 07 марта 2034 года.»

2. Внести изменения в п. 4. Договора аренды от 07.03.2019 года и изложить в следующей редакции:

«Арендная плата за полную земельную долю размером 64000/14138566 за один календарный год выплачивается в следующем виде и размере, включает в себя:

- передачу в собственность Арендодателя 2500 (две тысячи пятьсот) кг зерна, в том числе: 1250 (одна тысяча двести пятьдесят) кг пшеницы; 1250 (одна тысяча двести пятьдесят) кг ячменя, осуществлять один раз в год с 15 августа по 15 октября текущего года. При необходимости, Арендатор по заявкам Арендодателей обеспечивает подвоз к местам проживания Арендодателей в границах сельского поселения Верхнематренский сельсовет;

- передачу в собственность Арендодателя 100 (сто) кг сахара осуществлять один раз в год с 01 ноября по 31 декабря текущего года. При необходимости, Арендатор по заявкам Арендодателей обеспечивает подвоз сахара к местам проживания Арендодателей в границах сельского поселения Верхнематренский сельсовет;

- передачу в собственность Арендодателя 50 (пятьдесят) кг муки осуществлять один раз в год с 01 ноября по 31 декабря текущего года. При необходимости, Арендатор по заявкам Арендодателей обеспечивает подвоз муки к местам проживания Арендодателей в границах сельского поселения Верхнематренский сельсовет;

- передачу в собственность Арендодателя 25 (двадцать пять) литров растительного масла осуществлять один раз в год с 01 ноября по 31 декабря текущего года. При необходимости, Арендатор по заявкам Арендодателей обеспечивает подвоз растительного масла к местам проживания Арендодателей в границах сельского поселения Верхнематренский сельсовет;

- оказание услуг по вспашке огорода площадью до 0,5 га. Услуга предоставляется по требованию Арендодателя 1 (один) раз в год. Для своевременного предоставления услуги Арендодатель письменно заявляет Арендатору о необходимости оказания услуги по вспашке. В случае замены вспашки огорода денежной компенсацией Арендатор выплачивает Арендодателю сумму в размере не менее 1000 (одна тысяча) рублей из расчета за одну полную земельную долю размером 64000/14138566, пропорционально количеству долей, принадлежащих Арендодателю. При этом, размер такой денежной компенсации, ежегодно устанавливается Арендатором, исходя из расчёта собственных затрат;

- оплата земельного налога в срок, установленный законодательством РФ или, на основании заявления Арендодателя возмещение оплаченной суммы налога (компенсация

земельного налога) с приложением документов/копий документов: квитанцию об оплате и подтверждение факта начисления (требование/уведомление ИФНС) земельного налога по данному земельному участку. Компенсация земельного налога осуществляется в течении 2 (двух) недель со дня поступления заявления с подтверждающим документом произведенной оплаты. Уплата налога на доходы физических лиц (НДФЛ);

- предоставление в случае смерти Арендодателя компенсации на погребение. Компенсация на погребение предоставляется путем выплаты денежных средств в размере 20 000 (двадцать тысяч) рублей. Компенсация предоставляется в течение 3 (трех) рабочих дней с момента предоставления родственниками умершего собственника земельной доли соответствующего заявления и копии свидетельства о смерти. Предоставление транспорта для погребения;

По письменному заявлению любого из Арендодателей, либо его уполномоченного представителя выплаты в натуральном виде в целом или в части могут быть заменены выплатой денежных средств по расценкам, ежегодно устанавливаемым Арендатором, исходя из цен, сложившихся по состоянию на период выдачи арендных платежей в текущем году в данной местности. Замена выплат иным образом допускается только при достижении соглашения с обеих сторон. Заявление о замене выплат подается не позднее 15 июля текущего года.

В случае, если земельная доля, принадлежащая кому-либо из Арендодателей менее или более 64000/14138566, арендная плата изменяется пропорционально размеру доли.

Арендатор не считается просрочившим выплату арендной платы, если такая выплата не состоялась вследствие не совершения Арендодателями действий, необходимых для ее принятия.

Изменение условий об арендной плате возможно только по соглашению Сторон и не иначе как путем заключения Сторонами дополнительного соглашения к Договору аренды.»

3. Настоящее Дополнительное соглашение вступает в силу с момента его подписания сторонами, распространяет своё действие на период с 01.01.2023 года, является неотъемлемой частью Договора аренды от 07.03.2019 года и подлежит государственной регистрации.

4. Настоящее Дополнительное соглашение составлено в трёх экземплярах, имеющих равную юридическую силу, из которых один экземпляр – для Арендодателей, два экземпляра для Арендатора.»

Возражений, замечаний и предложений не поступило. Председатель собрания Жаворонкова Н.В. предложила голосовать по четвертому вопросу повестки дня об утверждении условий договора аренды земельного участка, находящегося в общей долевой собственности, с ООО «Добрыня», с учетом озвученного предложения Чайчиц К.К и поступивших предложений участников общего собрания, на основании которых будет заключено Дополнительное соглашение к Договору аренды земельного участка сельскохозяйственного назначения от 07.03.2019 года.

ГОЛОСОВАЛИ:

«**ЗА**» – 736,895 голосов, что составляет 99,14% долей общего числа долей собственников, присутствующих на общем собрании.

«**Против**» – 6,4 голосов, что составляет 0,86% долей общего числа долей собственников, присутствующих на общем собрании.

Перечень участников и/или их представителей, проголосовавших против:

№ п/п	Фамилия Имя Отчество	Данные о государственной регистрации в ЕГРН	Размер доли, га	Явка
1.	Крутских Виктор Михайлович	48:04:1750810:178-48/073/2018-176 от 24.12.2018 г.	6,4	по доверенности
Итого			6,4	

«**Воздержались**» – 0.

РЕШЕНИЕ ПРИНЯТО УЧАСТНИКАМИ ОБЩЕГО СОБРАНИЯ, ВЛАДЕЮЩИМИ В СОВОКУПНОСТИ БОЛЕЕ ЧЕМ 50 ПРОЦЕНТАМИ ДОЛЕЙ ОБЩЕГО ЧИСЛА ДОЛЕЙ СОБСТВЕННИКОВ, ПРИСУТСТВУЮЩИХ НА ОБЩЕМ СОБРАНИИ.

ПРИНЯТО РЕШЕНИЕ: Утвердить условия договора аренды земельного участка, находящегося в общей долевой собственности, с ООО «Добрыня», с учетом озвученного предложения Чайчиц К.К и поступивших предложений участников общего собрания, и заключить с ООО «Добрыня» Дополнительное соглашение к Договору аренды земельного участка сельскохозяйственного назначения от 07.03.2019 года, находящегося в общей долевой собственности общей площадью 14138566 кв.м, кадастровый номер 48:04:1750810:178 местоположение: Установлено относительно ориентира, расположенного в границах участка. Почтовый адрес ориентира: Липецкая обл, р-н Добринский, с/п Верхнематренский сельсовет (бывший СХПК им. Фрунзе), в следующей редакции:

1. Внести изменения в п. 2.1. Договора аренды от 07.03.2019 года и изложить в следующей редакции: «Срок аренды устанавливается с даты подписания настоящего Договора до 07 марта 2034 года.»

2. Внести изменения в п. 4. Договора аренды от 07.03.2019 года и изложить в следующей редакции: «Арендная плата за полную земельную долю размером 64000/14138566 за один календарный год выплачивается в следующем виде и размере, включает в себя:

- передачу в собственность Арендодателя 2500 (две тысячи пятьсот) кг зерна, в том числе: 1250 (одна тысяча двести пятьдесят) кг пшеницы; 1250 (одна тысяча двести пятьдесят) кг ячменя, осуществлять один раз в год с 15 августа по 15 октября текущего года. При необходимости, Арендатор по заявкам Арендодателей обеспечивает подвоз к местам проживания Арендодателей в границах сельского поселения Верхнематренский сельсовет;

- передачу в собственность Арендодателя 100 (сто) кг сахара осуществлять один раз в год с 01 ноября по 31 декабря текущего года. При необходимости, Арендатор по заявкам Арендодателей обеспечивает подвоз сахара к местам проживания Арендодателей в границах сельского поселения Верхнематренский сельсовет;

- передачу в собственность Арендодателя 50 (пятьдесят) кг муки осуществлять один раз в год с 01 ноября по 31 декабря текущего года. При необходимости, Арендатор по заявкам Арендодателей обеспечивает подвоз муки к местам проживания Арендодателей в границах сельского поселения Верхнематренский сельсовет;

- передачу в собственность Арендодателя 25 (двадцать пять) литров растительного масла осуществлять один раз в год с 01 ноября по 31 декабря текущего года. При необходимости, Арендатор по заявкам Арендодателей обеспечивает подвоз растительного масла к местам проживания Арендодателей в границах сельского поселения Верхнематренский сельсовет;

- оказание услуг по вспашке огорода площадью до 0,5 га. Услуга предоставляется по требованию Арендодателя 1 (один) раз в год. Для своевременного предоставления услуги Арендодатель письменно заявляет Арендатору о необходимости оказания услуги по вспашке. В случае замены вспашки огорода денежной компенсацией Арендатор выплачивает Арендодателю сумму в размере не менее 1000 (одна тысяча) рублей из расчета за одну полную земельную долю размером 64000/14138566, пропорционально количеству долей, принадлежащих Арендодателю. При этом, размер такой денежной компенсации, ежегодно устанавливается Арендатором, исходя из расчёта собственных затрат;

- оплата земельного налога в срок, установленный законодательством РФ или, на основании заявления Арендодателя возмещение оплаченной суммы налога (компенсация земельного налога) с приложением документов/копий документов: квитанцию об оплате и подтверждение факта начисления (требование/уведомление ИФНС) земельного налога по данному земельному участку. Компенсация земельного налога осуществляется в течении 2 (двух) недель со дня поступления заявления с подтверждающим документом произведенной оплаты. Уплата налога на доходы физических лиц (НДФЛ);

- предоставление в случае смерти Арендодателя компенсации на погребение. Компенсация на погребение предоставляется путем выплаты денежных средств в размере

20 000 (двадцать тысяч) рублей. Компенсация предоставляется в течение 3 (трех) рабочих дней с момента предоставления родственниками умершего собственника земельной доли соответствующего заявления и копии свидетельства о смерти. Предоставление транспорта для погребения;

По письменному заявлению любого из Арендодателей, либо его уполномоченного представителя выплаты в натуральном виде в целом или в части могут быть заменены выплатой денежных средств по расценкам, ежегодно устанавливаемым Арендатором, исходя из цен, сложившихся по состоянию на период выдачи арендных платежей в текущем году в данной местности. Замена выплат иным образом допускается только при достижении соглашения с обеих сторон. Заявление о замене выплат подается не позднее 15 июля текущего года.

В случае, если земельная доля, принадлежащая кому-либо из Арендодателей менее или более 64000/14138566, арендная плата изменяется пропорционально размеру доли.

Арендатор не считается просрочившим выплату арендной платы, если такая выплата не состоялась вследствие не совершения Арендодателями действий, необходимых для ее принятия.

Изменение условий об арендной плате возможно только по соглашению Сторон и не иначе как путем заключения Сторонами дополнительного соглашения к Договору аренды.»

3. Настоящее Дополнительное соглашение вступает в силу с момента его подписания сторонами, распространяет своё действие на период с 01.01.2023 года, является неотъемлемой частью Договора аренды от 07.03.2019 года и подлежит государственной регистрации.

4. Настоящее Дополнительное соглашение составлено в трёх экземплярах, имеющих равную юридическую силу, из которых один экземпляр – для Арендодателей, два экземпляра для Арендатора.»

5. По пятому вопросу повестки дня «О лице, уполномоченном от имени участников долевой собственности без доверенности действовать при согласовании местоположения границ земельных участков, одновременно являющихся границей земельного участка, находящегося в долевой собственности, при обращении с заявлениями о проведении государственного кадастрового учёта и (или) государственной регистрации прав на недвижимое имущество в отношении земельного участка, находящегося в долевой собственности, и образуемых из него земельных участков, а также заключать договоры аренды данного земельного участка, соглашения об установлении частного сервитута в отношении данного земельного участка, в том числе об объёме и сроках таких полномочий» председатель собрания Жаворопкова Н.В. предложила участникам общего собрания предлагать кандидатуры для избрания уполномоченным от имени участников долевой собственности земельного участка кадастровым номером 48:04:1750810:178, без доверенности:

- представлять интересы всех участников долевой собственности на земельный участок в организациях, осуществляющих государственный кадастровый учет и государственную регистрацию прав на недвижимое имущество и сделок с ним, органах землеустройства, а также во всех иных государственных и муниципальных органах, в органах местного самоуправления, перед физическими и юридическими лицами независимо от организационно-правовой формы по вопросам проведения межевания земельного участка и его кадастрового учета, в том числе по вопросу подготовки и согласования проектов межевания, межевых планов, с правом согласования границ от имени участников долевой собственности и подписания необходимых документов от имени участников долевой собственности, с правом утверждения землеустроительной документации, проведения преобразования, уточнения границ и т.д., внесения уточнений и учета любых изменений сведений государственного кадастра недвижимости в отношении земельного участка (в т.ч., уточнение границ земельного участка в документах государственного кадастра недвижимости, согласования от имени участников долевой собственности границ уточняемого участка и границ смежных земельных участков), с правом подписания и подачи необходимых документов, актов и заявлений, подавать и получать любые документы, в том числе кадастровые паспорта, кадастровые выписки, кадастровые планы территории, выписки и сведения, договоры, запросы, согласования, разрешения,

постановления, распоряжения, межевые дела, проекты межевания, повторные документы, дубликаты документов, архивные копии документов, и иные документы (в т.ч., с правом их подписания);

- совершать любые действия, связанные с постановкой земельного участка на государственный кадастровый учет, с правом подписания соответствующих заявлений, представления в орган кадастрового учета землеустроительных документов, получения выписок, определить доли в земельном участке, подписать решение, соглашение об определении долей, внести любые изменения в ЕГРН, уточнить границы земельного участка;

- возражать, давать согласие, снимать возражения, иным образом участвовать в спорах, при выделе земельных участков из земельного участка с кадастровым номером 48:04:1750810:178, согласовании границ земельного участка при их уточнении, а также согласовании границ смежных земельных участков от имени участников долевой собственности, участвовать в согласительных процедурах, связанных с согласованием размера и местоположения границ выделяемых земельных участков, с правом подписания необходимых документов;

- быть представителем в Управлении Федеральной службы регистрации, кадастра и картографии по Липецкой области при заключении и государственной регистрации договора аренды, с правом обращения с заявлением о проведении государственной регистрации прав, с правом подписания договора аренды, передаточного акта и дополнительных соглашений к данному договору аренды, соглашений об установлении частного сервитута в отношении данного земельного участка,

а также с предложением срока осуществления предоставленных полномочий.

Выступил полномочный представитель ООО «Добрыня» Чайчиц К.К., который уведомил участников общего собрания, что для внесения изменений в Единый государственный реестр недвижимости в целях выражения земельных долей в виде простых правильных дробей потребуется подача соответствующего заявления через Многофункциональный центр предоставления государственных и муниципальных услуг (МФЦ), в связи с этим Чайчиц К.К. предложил избрать сроком полномочий на 3 (три) года, несколько уполномоченных лиц, не ограничивая прав друг друга, а именно:

• Жаворонкова Наталия Васильевна, 02.05.1972

• Солмапова Наталия Викторовна.

• Гнетова Вера Сергеевна

• Назаркина Ольга Ивановна.

• Блинные Алексей Васильевича,

• Чайчиц Константин Константинович,

Других предложений не поступило. Председатель собрания Жаворонкова Н.В. попросила проголосовать по четвертому вопросу повестки дня об избрании предложенных Чайчиц К.К. уполномоченных лиц с полномочиями и сроком полномочий, предложенными Чайчиц К.К.

ГОЛОСОВАЛИ:

«ЗА» – 743,295 голосов, что составляет 100% долей общего числа долей собственников, присутствующих на общем собрании.

«Против» – 0.

«Воздержались» – 0.

РЕШЕНИЕ ПРИНЯТО ЕДИНОГЛАСНО.

ПРИНЯТО РЕШЕНИЕ:

Избрать сроком полномочий на 3 (три) года, не ограничивая прав друг друга, уполномоченными от имени участников долевой собственности земельного участка кадастровым номером 48:04:1750810:178, без доверенности:

- представлять интересы всех участников долевой собственности на земельный участок в организациях, осуществляющих государственный кадастровый учет и государственную регистрацию прав на недвижимое имущество и сделок с ним, органах землеустройства, а также во всех иных государственных и муниципальных органах, в органах местного самоуправления, перед физическими и юридическими лицами независимо от организационно-правовой формы по вопросам проведения межевания земельного участка и его кадастрового учета, в том числе по вопросу подготовки и согласования проектов межевания, межевых планов, с правом согласования границ от имени участников долевой собственности и подписания необходимых документов от имени участников долевой собственности, с правом утверждения землеустроительной документации, проведения преобразования, уточнения границ и т.д., внесения уточнений и учета любых изменений сведений государственного кадастра недвижимости в отношении земельного участка (в т.ч., уточнение границ земельного участка в документах государственного кадастра недвижимости, согласования от имени участников долевой собственности границ уточняемого участка и границ смежных земельных участков), с правом подписания и подачи необходимых документов, актов и заявлений, подавать и получать любые документы, в том числе кадастровые паспорта, кадастровые выписки, кадастровые планы территории, выписки и сведения, договоры, запросы, согласования, разрешения, постановления, распоряжения, межевые дела, проекты межевания, повторные документы, дубликаты документов, архивные копии документов, и иные документы (в т.ч., с правом их подписания);

- совершать любые действия, связанные с постановкой земельного участка на государственный кадастровый учет, с правом подписания соответствующих заявлений, представления в орган кадастрового учета землеустроительных документов, получения выписок, определить доли в земельном участке, подписать решение, соглашение об определении долей, внести любые изменения в ЕГРН, уточнить границы земельного участка;

- возражать, давать согласие, снимать возражения, иным образом участвовать в спорах, при выделе земельных участков из земельного участка с кадастровым номером 48:04:1750810:178, согласовании границ земельного участка при их уточнении, а также согласовании границ смежных земельных участков от имени участников долевой собственности, участвовать в согласительных процедурах, связанных с согласованием размера и местоположения границ выделяемых земельных участков, с правом подписания необходимых документов;

- быть представителем в Управлении Федеральной службы регистрации, кадастра и картографии по Липецкой области при заключении и государственной регистрации договора

аренды, с правом обращения с заявлением о проведении государственной регистрации прав, с правом подписания договора аренды, передаточного акта и дополнительных соглашений к данному договору аренды, соглашений об установлении частного сервитута в отношении данного земельного участка,

следующих лиц:

• Жаворонкова Наталия Васильевна,

• Солманова Наталия Викторовна,

• Гнетова Вера Сергеевна

• Назаркина Ольга Ивановна,


• Блишников Алексея Васильевича,

• Чайчиц Константин Константинович

6. По шестому вопросу повестки дня «Разное» вопросов не поступило. Голосование по шестому вопросу повестки дня не проводилось.

Председатель собрания Жаворонкова Наталия Васильевна сообщила, что повестка дня общего собрания участников долевой собственности исчерпана, все включенные в нее вопросы рассмотрены, собрание объявляется закрытым.

Председатель собрания  Жаворонкова Наталия Васильевна

Секретарь собрания  Гнетова Вера Сергеевна

Уполномоченное должностное лицо органа местного самоуправления
Глава администрации сельского поселения Верхнематренский сельсовет
Добринского муниципального района Липецкой области
18.01.2023г.

 Н.В. Жаворонкова



к Протоколу общего собрания участников общей долевой собственности на земельный участок с кадастровым номером 48:04:1750810:178, площадью 14138566 кв.м., адрес местоположения: Установлено относительно ориентира, расположенного в границах участка. Почтовый адрес ориентира: Липецкая обл, р-н Добринский, с/п Верхнематренский сельсовет (бывший СХПК им. Фрунзе), от 18 января 2023 года.

ЯВОЧНЫЙ ЛИСТ

собственников земельных долей в праве общей долевой собственности на земельный участок сельскохозяйственного назначения с кадастровым номером 48:04:1750810:178, общей площадью 14138566 кв.м., адрес местоположения: Установлено относительно ориентира, расположенного в границах участка. Почтовый адрес ориентира: Липецкая обл., р-н Добринский, с/п Верхнематренский сельсовет (бывший СХПК им. Фрунзе), участвовавших в общем собрании собственников долей в праве общей долевой собственности на земельный участок, проходившем 18 января 2023 года, в 11 часов 00 минут, Место проведения собрания: Липецкая обл., Добринский р-н. с.Верхняя Матренка, ул.Центральная, д.34, Дом культуры.

№ п/п	Фамилия Имя Отчество	Данные о государственной регистрации в ЕГРН	Размер доли, га	Явка
1.		№ 48:04:1750810:178-48/073/2022-352 от 24.08.2022 г.	6,4	
2.		48:04:1750810:178-48/073/2019-181 от 26.02.2019 г.	12,8	
3.		48:04:1750810:178-48/073/2018-11 от 12.10.2018 г.	12,8	
4.		№ 48:04:1750810:178-48/046/2021-314 от 21.09.2021 г.	6,4	
5.		№ 48:04:1750810:178-48/046/2022-339 от 14.06.2022 г.	2,844	
6.		48:04:1750810:178-48/073/2018-25 от 15.10.2018 г.	3,2	
7.		48:04:1750810:178-48/073/2018-30 от 17.10.2018 г.	6,4	
8.		48:04:1750810:178-48/073/2018-5 от 09.10.2018 г.	6,4	
9.		48:04:1750810:178-48/073/2018-26 от 16.10.2018 г.	6,4	
10.		48:04:1750810:178-48/073/2018-16 от 15.10.2018 г.	6,4	
11.		48:04:1750810:178-48/073/2019-185 от 26.02.2019 г.	6,4	
12.		48:04:1750810:178-48/011/2017-1 от 19.07.2017 г.	6,4	
13.		№ 48:04:1750810:178-48/046/2021-280 от 06.04.2021 г.	2,14	
14.		№ 48:04:1750810:178-48/046/2022-330 от 06.05.2022 г.	4,27	
15.		48:04:1750810:178-48/073/2018-18 от 15.10.2018 г.	3,2	
16.		48:04:1750810:178-48/073/2019-187 от 26.02.2019 г.	3,2	
17.		48:04:1750810:178-48/073/2018-20 от 15.10.2018 г.	6,4	
18.		48:04:1750810:178-48/073/2018-2 от 08.10.2018 г.	6,4	

19.	48:04:1750810:178-48/073/2018-38 от 19.10.2018 г.	6,4
20.	48:04:1750810:178-48/073/2019-190 от 26.02.2019 г.	6,4
21.	48:04:1750810:178-48/073/2018-13 от 15.10.2018 г.	8,53
22.	№ 48:04:1750810:178-48/046/2022-369 от 27.09.2022 г.	8,53
23.	№ 48:04:1750810:178-48/046/2022-333 от 12.05.2022 г.	2,844
24.	48:04:1750810:178-48/073/2018-51 от 23.10.2018 г.	6,4
25.	48:04:1750810:178-48/073/2018-27 от 16.10.2018 г.	6,4
26.	48:04:1750810:178-48/073/2018-15 от 15.10.2018 г.	8,53
27.	48:04:1750810:178-48/046/2018-135 от 02.11.2018 г.	8,5333
28.	№ 48:04:1750810:178-48/046/2020-252 от 14.10.2020 г.	12,8
29.	48:04:1750810:178-48/046/2018-32 от 18.10.2018 г.	6,4
30.	48:04:1750810:178-48/073/2018-6 от 09.10.2018 г.	6,4
31.	48:04:1750810:178-48/073/2019-200 от 26.02.2019 г.	12,8
32.	48:04:1750810:178-48/073/2018-29 от 17.10.2018 г.	6,4
33.	48:04:1750810:178-48/073/2018-91 от 30.10.2018 г.	6,4
34.	48:04:1750810:178-48/073/2018-96 от 31.10.2018 г.	3,2
35.	48:04:1750810:178-48/073/2018-3 от 08.10.2018 г.	6,4
36.	48:04:1750810:178-48/046/2018-54 от 23.10.2018 г.	6,4
37.	48:04:1750810:178-48/073/2018-46 от 22.10.2018 г.	6,4
38.	48:04:1750810:178-48/073/2018-95 от 31.10.2018 г.	6,4
39.	№ 48:04:1750810:178-48/046/2019-233 от 24.04.2019 г.	19,2
40.	48:04:1750810:178-48/073/2018-39 от 19.10.2018 г.	9,6
41.	48:04:1750810:178-48/073/2018-48 от 22.10.2018 г.	9,6
42.	48:04:1750810:178-48/073/2018-33 от 18.10.2018 г.	6,4
43.	48:04:1750810:178-48/073/2019-202 от 26.02.2019 г.	3,2
44.	48:04:1750810:178-48/073/2018-44 от 22.10.2018 г.	6,4
45.	48:04:1750810:178-48/073/2018-36 от 18.10.2018 г.	6,4
46.	№ 48:04:1750810:178-48/046/2021-311 от 20.08.2021 г.	6,4

47.	8:04:1750810:178-48/046/2018-37 от 18.10.2018 г.	12,8
48.	8:04:1750810:178-48/073/2018-90 от 30.10.2018 г.	6,4
49.	8:04:1750810:178-48/073/2018-74 от 28.10.2018 г.	6,4
50.	№ 48:04:1750810:178-8/046/2021-312 от 20.08.2021 г.	6,4
51.	8:04:1750810:178-48/073/2018-59 от 24.10.2018 г.	6,4
52.	8:04:1750810:178-48/073/2018-57 от 24.10.2018 г.	6,4
53.	8:04:1750810:178-48/073/2019-203 от 26.02.2019 г.	6,4
54.	8:04:1750810:178-48/073/2018-165 от 11.11.2018 г.	6,4
55.	№ 48:04:1750810:178-8/046/2019-237 от 13.08.2019 г.	6,4
56.	8:04:1750810:178-48/046/2018-56 от 24.10.2018 г.	12,8
57.	8:04:1750810:178-48/073/2018-64 от 25.10.2018 г.	12,8
58.	8:04:1750810:178-48/073/2018-40 от 19.10.2018 г.	6,4
59.	8:04:1750810:178-48/073/2018-77 от 29.10.2018 г.	3,2
60.	8:04:1750810:178-48/046/2018-69 от 26.10.2018 г.	6,4
61.	8:04:1750810:178-48/046/2018-116 от 01.11.2018 г.	6,4
62.	8:04:1750810:178-48/073/2018-41 от 22.10.2018 г.	3,2
63.	8:04:1750810:178-48/073/2018-148 от 05.11.2018 г.	6,4
64.	8:04:1750810:178-48/046/2018-155 от 06.11.2018 г.	9,6
65.	8:04:1750810:178-48/073/2018-53 от 23.10.2018 г.	6,4
66.	№ 48:04:1750810:178-48/046/2022-341 от 27.06.2022 г.	9,6
67.	8:04:1750810:178-48/046/2018-127 от 01.11.2018 г.	6,4
68.	8:04:1750810:178-48/046/2018-93 от 31.10.2018 г.	6,4
69.	8:04:1750810:178-48/073/2018-52 от 23.10.2018 г.	12,8
70.	8:04:1750810:178-48/073/2018-147 от 05.11.2018 г.	6,4
71.	8:04:1750810:178-48/073/2018-70 от 26.10.2018 г.	3,2
72.	8:04:1750810:178-48/073/2018-80 от 29.10.2018 г.	6,4
73.	№ 48:04:1750810:178-48/073/2022-378 от 18.11.2022 г.	9,6
74.	8:04:1750810:178-48/046/2018-83 от 30.10.2018 г.	6,4

75.	48:04:1750810:178-48/073/2018-47 от 22.10.2018 г.	6,4
76.	48:04:1750810:178-48/046/2018-82 от 30.10.2018 г.	6,4
77.	48:04:1750810:178-48/073/2018-84 от 30.10.2018 г.	12,8
78.	48:04:1750810:178-48/046/2018-106 от 01.11.2018 г.	6,4
79.	48:04:1750810:178-48/073/2018-137 от 02.11.2018 г.	6,4
80.	№ 48:04:1750810:178-48/073/2019-230 от 23.04.2019 г.	9,6
81.	48:04:1750810:178-48/046/2018-126 от 01.11.2018 г.	6,4
82.	48:04:1750810:178-48/046/2018-85 от 30.10.2018 г.	6,4
83.	48:04:1750810:178-48/073/2018-172 от 24.12.2018 г.	6,4
84.	№ 48:04:1750810:178-48/073/2022-348 от 19.08.2022 г.	3,2
85.	№ 48:04:1750810:178-48/046/2021-300 от 15.06.2021 г.	6,4
86.	48:04:1750810:178-48/073/2018-45 от 22.10.2018 г.	3,2
87.	48:04:1750810:178-48/073/2018-157 от 06.11.2018 г.	6,4
88.	48:04:1750810:178-48/073/2018-103 от 31.10.2018 г.	12,8
89.	№ 48:04:1750810:178-48/073/2019-183 от 26.02.2019 г.	6,4
90.	48-48/011-48/011/022/2015-192/1 от 23.07.2015 г.	6,4
91.	48:04:1750810:178-48/073/2018-114 от 01.11.2018 г.	6,4
92.	№ 48:04:1750810:178-48/073/2018-78 от 29.10.2018 г.	12,8
93.	48:04:1750810:178-48/073/2018-175 от 24.12.2018 г.	3,2
94.	48:04:1750810:178-48/046/2018-170 от 03.12.2018 г.	6,4
95.	48:04:1750810:178-48/073/2018-55 от 23.10.2018 г.	6,4
96.	№ 48:04:1750810:178-48/046/2020-243 от 12.03.2020 г.	6,4
97.	48:04:1750810:178-48/046/2018-115 от 01.11.2018 г.	3,2
98.	48:04:1750810:178-48/046/2018-63 от 25.10.2018 г.	6,4
99.	48:04:1750810:178-48/073/2018-136 от 02.11.2018 г.	9,6
100.	48:04:1750810:178-48/073/2018-92 от 31.10.2018 г.	3,2
101.	№ 48:04:1750810:178-48/046/2022-336 от 20.05.2022 г.	6,4
102.	48:04:1750810:178-48/046/2018-99 от 31.10.2018 г.	6,4

103.	№ 48:04:1750810:178-48/046/2021-321 от 26.10.2021 г.	6,4
104.	48:04:1750810:178-48/073/2018-105 от 31.10.2018 г.	6,4
105.	48:04:1750810:178-48/073/2018-144 от 05.11.2018 г.	3,2
106.	48:04:1750810:178-48/073/2018-151 от 06.11.2018 г.	6,4
107.	48:04:1750810:178-48/073/2018-162 от 11.11.2018 г.	6,4
108.	48:04:1750810:178-48/073/2018-65 от 25.10.2018 г.	6,4
109.	48:04:1750810:178-48/046/2018-128 от 01.11.2018 г.	6,4
110.	48:04:1750810:178-48/073/2018-158 от 06.11.2018 г.	3,2
111.	48:04:1750810:178-48/046/2018-108 от 01.11.2018 г.	6,4
112.	48:04:1750810:178-48/073/2018-76 от 29.10.2018 г.	6,4
113.	48:04:1750810:178-48/073/2018-61 от 24.10.2018 г.	6,4
114.	48:04:1750810:178-48/073/2018-133 от 02.11.2018 г.	6,4
115.	№ 48:04:1750810:178-48/046/2022-326 от 08.04.2022 г.	6,4
116.	48:04:1750810:178-48/073/2018-138 от 02.11.2018 г.	6,4
117.	48:04:1750810:178-48/073/2018-118 от 01.11.2018 г.	12,8
118.	48:04:1750810:178-48/046/2018-113 от 01.11.2018 г.	12,8
119.	48:04:1750810:178-48/073/2018-109 от 01.11.2018 г.	12,8
120.	48:04:1750810:178-48/073/2018-176 от 24.12.2018 г.	6,4
121.	48:04:1750810:178-48/073/2018-67 от 26.10.2018 г.	6,4
122.	48:04:1750810:178-48/073/2018-174 от 24.12.2018 г.	6,4
123.	48:04:1750810:178-48/073/2019-184 от 26.02.2019 г.	4,8
124.	48:04:1750810:178-48/073/2019-188 от 26.02.2019 г.	6,4
125.	№ 48:04:1750810:178-48/046/2022-350 от 22.08.2022 г.	8,533
126.	48:04:1750810:178-48/046/2018-132 от 02.11.2018 г.	6,4
127.	48:04:1750810:178-48/046/2018-112 от 01.11.2018 г.	6,4
128.	48:04:1750810:178-48/073/2018-94 от 31.10.2018 г.	6,4
129.	48:04:1750810:178-48/073/2019-189 от 26.02.2019 г.	6,4
130.	48:04:1750810:178-48/073/2018-150 от 06.11.2018 г.	12,8

131.	48:04:1750810:178-48/073/2018-72 от 27.10.2018 г.	1,6
132.	№ 48:04:1750810:178-48/046/2022-334 от 12.05.2022 г.	7,111
133.	48:04:1750810:178-48/046/2018-124 от 01.11.2018 г.	12,8
134.	№ 48:04:1750810:178-48/046/2022-338 от 06.06.2022 г.	6,4
135.	48:04:1750810:178-48/046/2018-68 от 26.10.2018 г.	1,6
136.	48:04:1750810:178-48/073/2018-66 от 26.10.2018 г.	6,4
137.	48:04:1750810:178-48/073/2018-145 от 05.11.2018 г.	6,4
138.	48:04:1750810:178-48/073/2018-160 от 07.11.2018 г.	3,2
139.	48:04:1750810:178-48/046/2018-130 от 02.11.2018 г.	6,4
140.	48:04:1750810:178-48/046/2018-119 от 01.11.2018 г.	6,4
141.	48:04:1750810:178-48/073/2018-87 от 30.10.2018 г.	3,2
142.	№ 48:04:1750810:178-48/073/2019-192 от 26.02.2019 г.	3,2
143.	48:04:1750810:178-48/046/2018-123 от 01.11.2018 г.	3,2
144.	48:04:1750810:178-48/073/2019-193 от 26.02.2019 г.	3,2
145.	48:04:1750810:178-48/046/2018-122 от 01.11.2018 г.	6,4
146.	48:04:1750810:178-48/073/2018-146 от 05.11.2018 г.	6,4
147.	№ 48:04:1750810:178-48/046/2020-262 от 22.12.2020 г.	6,4
148.	№ 48:04:1750810:178-48/073/2021-271 от 18.02.2021 г.	0,4
149.	№ 48:04:1750810:178-48/073/2019-229 от 23.04.2019 г.	112
150.	№ 48:04:1750810:178-48/073/2020-245 от 29.05.2020 г.	6,4
151.	№ 48:04:1750810:178-48/046/2020-246 от 07.08.2020 г.	6,4
152.	№ 48:04:1750810:178-48/046/2020-250 от 14.09.2020 г.	6,4
153.	№ 48:04:1750810:178-48/046/2020-254 от 05.11.2020 г.	12,8
154.	№ 48:04:1750810:178-48/046/2020-256 от 10.11.2020 г.	6,4
155.	№ 48:04:1750810:178-48/046/2021-264 от 20.01.2021 г.	6,4
156.	№ 48:04:1750810:178-48/046/2021-266 от 21.01.2021 г.	6,4
157.	№ 48:04:1750810:178-48/046/2021-269 от 09.02.2021 г.	3,2
158.	№ 48:04:1750810:178-48/073/2021-272 от 18.02.2021 г.	6

159.	№ 48:04:1750810:178-48/046/2021-276 от 12.03.2021 г.	3,2
160.	№ 48:04:1750810:178-48/046/2021-282 от 26.04.2021 г.	6,4
161.	№ 48:04:1750810:178-48/046/2021-284 от 13.05.2021 г.	6,4
162.	№ 48:04:1750810:178-48/046/2021-302 от 21.06.2021 г.	6,4
163.	№ 48:04:1750810:178-48/073/2022-366 от 09.09.2022 г.	6,4
164.	48:04:1750810:178-48/073/2018-142 от 05.11.2018 г.	6,4
165.	№ 48:04:1750810:178-48/073/2019-194 от 26.02.2019 г.	3,2
166.	48:04:1750810:178-48/073/2019-196 от 26.02.2019 г.	6,4
167.	№ 48:04:1750810:178-48/046/2021-290 от 21.05.2021 г.	6,4
168.	№ 48:04:1750810:178-48/073/2022-354 от 30.08.2022 г.	6,4
169.	48:04:1750810:178-48/073/2018-149 от 06.11.2018 г.	3,2
170.	48:04:1750810:178-48/073/2018-131 от 02.11.2018 г.	6,4
171.	48:04:1750810:178-48/073/2018-152 от 06.11.2018 г.	1,6
172.	48:04:1750810:178-48/073/2019-199 от 26.02.2019 г.	1,6
173.	№ 48:04:1750810:178-48/046/2020-260 от 18.12.2020 г.	6,4
174.	48:04:1750810:178-48/073/2018-163 от 11.11.2018 г.	6,4
175.	№ 48:04:1750810:178-48/073/2022-368 от 13.09.2022	4,2667
176.	48-48-11/015/2013-007 от 20.12.2013 г.	4,2666
177.	48:04:1750810:178-48/073/2018-141 от 04.11.2018 г.	6,4
178.	№ 48:04:1750810:178-48/046/2022-329 от 06.05.2022 г.	8,53
179.	48:04:1750810:178-48/073/2018-153 от 06.11.2018 г.	6,4
180.	№ 48:04:1750810:178-48/046/2021-309 от 17.08.2021 г.	6,4
181.	48:04:1750810:178-48/073/2018-173 от 24.12.2018 г.	6,4
182.	48-48-11/001/2014-477 от 27.05.2014 г.	4,2667
183.	№ 48:04:1750810:178-48/046/2022-380 от 28.11.2022 г.	6,4
184.	№ 48:04:1750810:178-48/046/2021-306 от 15.07.2021 г.	6,4
185.	48:04:1750810:178-48/073/2018-159 от 07.11.2018 г.	6,4
186.	48:04:1750810:178-48/073/2018-140 от 04.11.2018 г.	8,53

187.	48:04:1750810:178-48/046/2018-121 от 01.11.2018 г.	6,4
188.	48:04:1750810:178-48/046/2018-154 от 06.11.2018 г.	6,4
189.	№ 48:04:1750810:178-48/046/2019-239 от 09.12.2019 г.	12,8
190.	№ 48:04:1750810:178-48/046/2021-274 от 09.03.2021 г.	4,26
191.	№ 48:04:1750810:178-48/046/2021-319 от 22.10.2021 г.	6,4
192.	№ 48:04:1750810:178-48/046/2019-235 от 25.04.2019 г.	6,4

Уполномоченное должностное лицо органа местного самоуправления
 Глава администрации сельского поселения Верхнематренский сельсовет
 Добринского муниципального района Липецкой области
 18.01.2023г.



Н.В. Жаворонкова



к Протоколу общего собрания участников общей долевой собственности на земельный участок с кадастровым номером 48:04:1750810:178, площадью 14138566 кв.м., адрес местоположения: Установлено относительно ориентира, расположенного в границах участка. Почтовый адрес ориентира: Липецкая обл, р-н Добринский, с/п Верхнематренский сельсовет (бывший СХПК им. Фрунзе), от 18 января 2023 года.

Решение (Соглашение) об определении долей

принято (утверждено) общим собранием собственников земельных долей в праве общей долевой собственности на земельный участок сельскохозяйственного назначения с кадастровым номером 48:04:1750810:178, общей площадью 14138566 кв.м., адрес местоположения: Установлено относительно ориентира, расположенного в границах участка. Почтовый адрес ориентира: Липецкая обл, р-н Добринский, с/п Верхнематренский сельсовет (бывший СХПК им. Фрунзе), участвовавших в общем собрании собственников долей в праве общей долевой собственности на земельный участок, проходившем 18 января 2023 года, в 11 часов 00 минут, Место проведения собрания: Липецкая область, Добринский район, с. Верхняя Матренка, ул. Центральная, д.34, здание Дома Культуры.

№ п/п	Фамилия Имя Отчество	Данные о государственной регистрации в ЕГРН	Размер доли, га	Размер доли в виде простой правильной дроби
1.		№ 48:04:1750810:178-48/073/2022-352 от 24.08.2022 г.	6,4	64000/14138566
2.		48:04:1750810:178-48/073/2019-181 от 26.02.2019 г.	12,8	128000/14138566
3.		48:04:1750810:178-48/073/2018-11 от 12.10.2018 г.	12,8	128000/14138566
4.		№ 48:04:1750810:178-48/046/2021-314 от 21.09.2021 г.	6,4	64000/14138566
5.		№ 48:04:1750810:178-48/046/2022-339 от 14.06.2022 г.	2,844	28440/14138566
6.		48:04:1750810:178-48/073/2018-25 от 15.10.2018 г.	3,2	32000/14138566
7.		48:04:1750810:178-48/073/2018-30 от 17.10.2018 г.	6,4	64000/14138566
8.		48:04:1750810:178-48/073/2018-5 от 09.10.2018 г.	6,4	64000/14138566
9.		48:04:1750810:178-48/073/2018-26 от 16.10.2018 г.	6,4	64000/14138566
10.		48:04:1750810:178-48/073/2018-16 от 15.10.2018 г.	6,4	64000/14138566
11.		48:04:1750810:178-48/073/2019-185 от 26.02.2019 г.	6,4	64000/14138566
12.		48:04:1750810:178-48/011/2017-1 от 19.07.2017 г.	6,4	64000/14138566
13.		№ 48:04:1750810:178-48/046/2021-280 от 06.04.2021 г.	2,14	21400/14138566
14.		№ 48:04:1750810:178-48/046/2022-330 от 06.05.2022 г.	4,27	42700/14138566
15.		48:04:1750810:178-48/073/2018-18 от 15.10.2018 г.	3,2	32000/14138566
16.		48:04:1750810:178-48/073/2019-187 от 26.02.2019 г.	3,2	32000/14138566
17.		48:04:1750810:178-48/073/2018-20 от 15.10.2018 г.	6,4	64000/14138566

18.	48:04:1750810:178-48/073/2018-2 от 08.10.2018 г.	6,4	64000/14138566
19.	48:04:1750810:178-48/073/2018-38 от 19.10.2018 г.	6,4	64000/14138566
20.	48:04:1750810:178-48/073/2019-190 от 26.02.2019 г.	6,4	64000/14138566
21.	48:04:1750810:178-48/073/2018-13 от 15.10.2018 г.	8,53	85300/14138566
22.	№ 48:04:1750810:178-48/046/2022-369 от 27.09.2022 г.	8,53	85300/14138566
23.	№ 48:04:1750810:178-48/046/2022-333 от 12.05.2022 г.	2,844	28440/14138566
24.	48:04:1750810:178-48/073/2018-51 от 23.10.2018 г.	6,4	64000/14138566
25.	48:04:1750810:178-48/073/2018-27 от 16.10.2018 г.	6,4	64000/14138566
26.	48:04:1750810:178-48/073/2018-15 от 15.10.2018 г.	8,53	85300/14138566
27.	48:04:1750810:178-48/046/2018-135 от 02.11.2018 г.	8,5333	85300/1413856633
28.	№ 48:04:1750810:178-48/046/2020-252 от 14.10.2020 г.	12,8	128000/14138566
29.	48:04:1750810:178-48/046/2018-32 от 18.10.2018 г.	6,4	64000/14138566
30.	48:04:1750810:178-48/073/2018-6 от 09.10.2018 г.	6,4	64000/14138566
31.	48:04:1750810:178-48/073/2019-200 от 26.02.2019 г.	12,8	128000/14138566
32.	48:04:1750810:178-48/073/2018-29 от 17.10.2018 г.	6,4	64000/14138566
33.	48:04:1750810:178-48/073/2018-91 от 30.10.2018 г.	6,4	64000/14138566
34.	48:04:1750810:178-48/073/2018-96 от 31.10.2018 г.	3,2	32000/14138566
35.	48:04:1750810:178-48/073/2018-3 от 08.10.2018 г.	6,4	64000/14138566
36.	48:04:1750810:178-48/046/2018-54 от 23.10.2018 г.	6,4	64000/14138566
37.	48:04:1750810:178-48/073/2018-46 от 22.10.2018 г.	6,4	64000/14138566
38.	48:04:1750810:178-48/073/2018-95 от 31.10.2018 г.	6,4	64000/14138566
39.	№ 48:04:1750810:178-48/046/2019-233 от 24.04.2019г.	19,2	192000/14138566
40.	48:04:1750810:178-48/073/2018-39 от 19.10.2018 г.	9,6	96000/14138566
41.	48:04:1750810:178-48/073/2018-48 от 22.10.2018 г.	9,6	96000/14138566
42.	48:04:1750810:178-48/073/2018-33 от 18.10.2018 г.	6,4	64000/14138566
43.	48:04:1750810:178-48/073/2019-202 от 26.02.2019 г.	3,2	32000/14138566
44.	48:04:1750810:178-48/073/2018-44 от 22.10.2018 г.	6,4	64000/14138566
45.	48:04:1750810:178-48/073/2018-36 от 18.10.2018 г.	6,4	64000/14138566

46.	№ 48:04:1750810:178-48/046/2021-311 от 20.08.2021 г.	6,4	64000/14138566
47.	48:04:1750810:178-48/046/2018-37 от 18.10.2018 г.	12,8	128000/14138566
48.	48:04:1750810:178-48/073/2018-90 от 30.10.2018 г.	6,4	64000/14138566
49.	48:04:1750810:178-48/073/2018-74 от 28.10.2018 г.	6,4	64000/14138566
50.	№ 48:04:1750810:178-48/046/2021-312 от 20.08.2021 г.	6,4	64000/14138566
51.	48:04:1750810:178-48/073/2018-59 от 24.10.2018 г.	6,4	64000/14138566
52.	48:04:1750810:178-48/073/2018-57 от 24.10.2018 г.	6,4	64000/14138566
53.	48:04:1750810:178-48/073/2019-203 от 26.02.2019 г.	6,4	64000/14138566
54.	48:04:1750810:178-48/073/2018-165 от 11.11.2018 г.	6,4	64000/14138566
55.	№ 48:04:1750810:178-48/046/2019-237 от 13.08.2019 г.	6,4	64000/14138566
56.	48:04:1750810:178-48/046/2018-56 от 24.10.2018 г.	12,8	128000/14138566
57.	48:04:1750810:178-48/073/2018-64 от 25.10.2018 г.	12,8	128000/14138566
58.	48:04:1750810:178-48/073/2018-40 от 19.10.2018 г.	6,4	64000/14138566
59.	48:04:1750810:178-48/073/2018-77 от 29.10.2018 г.	3,2	32000/14138566
60.	48:04:1750810:178-48/046/2018-69 от 26.10.2018 г.	6,4	64000/14138566
61.	48:04:1750810:178-48/046/2018-116 от 01.11.2018 г.	6,4	64000/14138566
62.	48:04:1750810:178-48/073/2018-41 от 22.10.2018 г.	3,2	32000/14138566
63.	48:04:1750810:178-48/073/2018-148 от 05.11.2018 г.	6,4	64000/14138566
64.	48:04:1750810:178-48/046/2018-155 от 06.11.2018 г.	9,6	96000/14138566
65.	48:04:1750810:178-48/073/2018-53 от 23.10.2018 г.	6,4	64000/14138566
66.	№ 48:04:1750810:178-48/046/2022-341 от 27.06.2022 г.	9,6	96000/14138566
67.	48:04:1750810:178-48/046/2018-127 от 01.11.2018 г.	6,4	64000/14138566
68.	48:04:1750810:178-48/046/2018-93 от 31.10.2018 г.	6,4	64000/14138566
69.	48:04:1750810:178-48/073/2018-52 от 23.10.2018 г.	12,8	128000/14138566
70.	48:04:1750810:178-48/073/2018-147 от 05.11.2018 г.	6,4	64000/14138566
71.	48:04:1750810:178-48/073/2018-70 от 26.10.2018 г.	3,2	32000/14138566
72.	48:04:1750810:178-48/073/2018-80 от 29.10.2018 г.	6,4	64000/14138566
73.	№ 48:04:1750810:178-48/073/2022-378 от 18.11.2022 г.	9,6	96000/14138566

74.	48:04:1750810:178-48/046/2018-83 от 30.10.2018 г.	6,4	64000/14138566
75.	48:04:1750810:178-48/073/2018-47 от 22.10.2018 г.	6,4	64000/14138566
76.	48:04:1750810:178-48/046/2018-82 от 30.10.2018 г.	6,4	64000/14138566
77.	48:04:1750810:178-48/073/2018-84 от 30.10.2018 г.	12,8	128000/14138566
78.	48:04:1750810:178-48/046/2018-106 от 01.11.2018 г.	6,4	64000/14138566
79.	48:04:1750810:178-48/073/2018-137 от 02.11.2018 г.	6,4	64000/14138566
80.	№ 48:04:1750810:178-48/073/2019-230 от 23.04.2019 г.	9,6	96000/14138566
81.	48:04:1750810:178-48/046/2018-126 от 01.11.2018 г.	6,4	64000/14138566
82.	48:04:1750810:178-48/046/2018-85 от 30.10.2018 г.	6,4	64000/14138566
83.	48:04:1750810:178-48/073/2018-172 от 24.12.2018 г.	6,4	64000/14138566
84.	№ 48:04:1750810:178-48/073/2022-348 от 19.08.2022 г.	3,2	32000/14138566
85.	№ 48:04:1750810:178-48/046/2021-300 от 15.06.2021 г.	6,4	64000/14138566
86.	48:04:1750810:178-48/073/2018-45 от 22.10.2018 г.	3,2	32000/14138566
87.	48:04:1750810:178-48/073/2018-157 от 06.11.2018 г.	6,4	64000/14138566
88.	48:04:1750810:178-48/073/2018-103 от 31.10.2018 г.	12,8	128000/14138566
89.	№ 48:04:1750810:178-48/073/2019-183 от 26.02.2019 г.	6,4	64000/14138566
90.	48-48/011-48/011/022/2015-192/1 от 23.07.2015 г.	6,4	64000/14138566
91.	48:04:1750810:178-48/073/2018-114 от 01.11.2018 г.	6,4	64000/14138566
92.	№ 48:04:1750810:178-48/073/2018-78 от 29.10.2018 г.	12,8	128000/14138566
93.	48:04:1750810:178-48/073/2018-175 от 24.12.2018 г.	3,2	32000/14138566
94.	48:04:1750810:178-48/046/2018-170 от 03.12.2018 г.	6,4	64000/14138566
95.	48:04:1750810:178-48/073/2018-55 от 23.10.2018 г.	6,4	64000/14138566
96.	№ 48:04:1750810:178-48/046/2020-243 от 12.03.2020 г.	6,4	64000/14138566
97.	48:04:1750810:178-48/046/2018-115 от 01.11.2018 г.	3,2	32000/14138566
98.	48:04:1750810:178-48/046/2018-63 от 25.10.2018 г.	6,4	64000/14138566
99.	48:04:1750810:178-48/073/2018-136 от 02.11.2018 г.	9,6	96000/14138566
100.	48:04:1750810:178-48/073/2018-92 от 31.10.2018 г.	3,2	32000/14138566
101.	№ 48:04:1750810:178-48/046/2022-336 от 20.05.2022 г.	6,4	64000/14138566

102.	48:04:1750810:178-48/046/2018-99 от 31.10.2018 г.	6,4	64000/14138566
103.	№ 48:04:1750810:178-48/046/2021-321 от 26.10.2021 г.	6,4	64000/14138566
104.	48:04:1750810:178-48/073/2018-105 от 31.10.2018 г.	6,4	64000/14138566
105.	48:04:1750810:178-48/073/2018-144 от 05.11.2018 г.	3,2	32000/14138566
106.	48:04:1750810:178-48/073/2018-151 от 06.11.2018 г.	6,4	64000/14138566
107.	48:04:1750810:178-48/073/2018-162 от 11.11.2018 г.	6,4	64000/14138566
108.	48:04:1750810:178-48/073/2018-65 от 25.10.2018 г.	6,4	64000/14138566
109.	48:04:1750810:178-48/046/2018-128 от 01.11.2018 г.	6,4	64000/14138566
110.	48:04:1750810:178-48/073/2018-158 от 06.11.2018 г.	3,2	32000/14138566
111.	48:04:1750810:178-48/046/2018-108 от 01.11.2018 г.	6,4	64000/14138566
112.	48:04:1750810:178-48/073/2018-76 от 29.10.2018 г.	6,4	64000/14138566
113.	48:04:1750810:178-48/073/2018-61 от 24.10.2018 г.	6,4	64000/14138566
114.	48:04:1750810:178-48/073/2018-133 от 02.11.2018 г.	6,4	64000/14138566
115.	№ 48:04:1750810:178-48/046/2022-326 от 08.04.2022 г.	6,4	64000/14138566
116.	48:04:1750810:178-48/073/2018-138 от 02.11.2018 г.	6,4	64000/14138566
117.	48:04:1750810:178-48/073/2018-118 от 01.11.2018 г.	12,8	128000/14138566
118.	48:04:1750810:178-48/046/2018-113 от 01.11.2018 г.	12,8	128000/14138566
119.	48:04:1750810:178-48/073/2018-109 от 01.11.2018 г.	12,8	128000/14138566
120.	48:04:1750810:178-48/073/2018-176 от 24.12.2018 г.	6,4	64000/14138566
121.	48:04:1750810:178-48/073/2018-67 от 26.10.2018 г.	6,4	64000/14138566
122.	48:04:1750810:178-48/073/2018-174 от 24.12.2018 г.	6,4	64000/14138566
123.	48:04:1750810:178-48/073/2019-184 от 26.02.2019 г.	4,8	48000/14138566
124.	48:04:1750810:178-48/073/2019-188 от 26.02.2019 г.	6,4	64000/14138566
125.	№ 48:04:1750810:178-48/046/2022-350 от 22.08.2022 г.	8,533	85300/141385663
126.	48:04:1750810:178-48/046/2018-132 от 02.11.2018 г.	6,4	64000/14138566
127.	48:04:1750810:178-48/046/2018-112 от 01.11.2018 г.	6,4	64000/14138566
128.	48:04:1750810:178-48/073/2018-94 от 31.10.2018 г.	6,4	64000/14138566
129.	48:04:1750810:178-48/073/2019-189 от 26.02.2019 г.	6,4	64000/14138566

130.	48:04:1750810:178-48/073/2018-150 от 06.11.2018 г.	12,8	128000/14138566
131.	48:04:1750810:178-48/073/2018-72 от 27.10.2018 г.	1,6	16000/14138566
132.	№ 48:04:1750810:178-48/046/2022-334 от 12.05.2022 г.	7,111	71110/14138566
133.	48:04:1750810:178-48/046/2018-124 от 01.11.2018 г.	12,8	128000/14138566
134.	№ 48:04:1750810:178-48/046/2022-338 от 06.06.2022 г.	6,4	64000/14138566
135.	48:04:1750810:178-48/046/2018-68 от 26.10.2018 г.	1,6	16000/14138566
136.	48:04:1750810:178-48/073/2018-66 от 26.10.2018 г.	6,4	64000/14138566
137.	48:04:1750810:178-48/073/2018-145 от 05.11.2018 г.	6,4	64000/14138566
138.	48:04:1750810:178-48/073/2018-160 от 07.11.2018 г.	3,2	32000/14138566
139.	48:04:1750810:178-48/046/2018-130 от 02.11.2018 г.	6,4	64000/14138566
140.	48:04:1750810:178-48/046/2018-119 от 01.11.2018 г.	6,4	64000/14138566
141.	48:04:1750810:178-48/073/2018-87 от 30.10.2018 г.	3,2	32000/14138566
142.	№ 48:04:1750810:178-48/073/2019-192 от 26.02.2019 г.	3,2	32000/14138566
143.	48:04:1750810:178-48/046/2018-123 от 01.11.2018 г.	3,2	32000/14138566
144.	48:04:1750810:178-48/073/2019-193 от 26.02.2019 г.	3,2	32000/14138566
145.	48:04:1750810:178-48/046/2018-122 от 01.11.2018 г.	6,4	64000/14138566
146.	48:04:1750810:178-48/073/2018-146 от 05.11.2018 г.	6,4	64000/14138566
147.	№ 48:04:1750810:178-48/046/2020-262 от 22.12.2020 г.	6,4	64000/14138566
148.	№ 48:04:1750810:178-48/073/2021-271 от 18.02.2021 г.	0,4	4000/14138566
149.	№ 48:04:1750810:178-48/073/2019-229 от 23.04.2019 г.	112	1120000/14138566
150.	№ 48:04:1750810:178-48/073/2020-245 от 29.05.2020 г.	6,4	64000/14138566
151.	№ 48:04:1750810:178-48/046/2020-246 от 07.08.2020 г.	6,4	64000/14138566
152.	№ 48:04:1750810:178-48/046/2020-250 от 14.09.2020 г.	6,4	64000/14138566
153.	№ 48:04:1750810:178-48/046/2020-254 от 05.11.2020 г.	12,8	128000/14138566
154.	№ 48:04:1750810:178-48/046/2020-256 от 10.11.2020 г.	6,4	64000/14138566
155.	№ 48:04:1750810:178-48/046/2021-264 от 20.01.2021 г.	6,4	64000/14138566
156.	№ 48:04:1750810:178-48/046/2021-266 от 21.01.2021 г.	6,4	64000/14138566
157.	№ 48:04:1750810:178-48/046/2021-269 от 09.02.2021 г.	3,2	32000/14138566


158.	№ 48:04:1750810:178-8/073/2021-272 от 18.02.2021 г.	6	60000/14138566
159.	№ 48:04:1750810:178-8/046/2021-276 от 12.03.2021 г.	3,2	32000/14138566
160.	№ 48:04:1750810:178-8/046/2021-282 от 26.04.2021 г.	6,4	64000/14138566
161.	№ 48:04:1750810:178-8/046/2021-284 от 13.05.2021 г.	6,4	64000/14138566
162.	№ 48:04:1750810:178-8/046/2021-302 от 21.06.2021 г.	6,4	64000/14138566
163.	№ 48:04:1750810:178-8/073/2022-366 от 09.09.2022 г.	6,4	64000/14138566
164.	48:04:1750810:178-48/073/2018-142 от 05.11.2018 г.	6,4	64000/14138566
165.	№ 48:04:1750810:178-48/073/2019-194 от 26.02.2019 г.	3,2	32000/14138566
166.	48:04:1750810:178-48/073/2019-196 от 26.02.2019 г.	6,4	64000/14138566
167.	№ 48:04:1750810:178-48/046/2021-290 от 21.05.2021 г.	6,4	64000/14138566
168.	№ 48:04:1750810:178-48/073/2022-354 от 30.08.2022 г.	6,4	64000/14138566
169.	48:04:1750810:178-48/073/2018-149 от 06.11.2018 г.	3,2	32000/14138566
170.	48:04:1750810:178-48/073/2018-131 от 02.11.2018 г.	6,4	64000/14138566
171.	48:04:1750810:178-48/073/2018-152 от 06.11.2018 г.	1,6	16000/14138566
172.	48:04:1750810:178-48/073/2019-199 от 26.02.2019 г.	1,6	16000/14138566
173.	№ 48:04:1750810:178-48/046/2020-260 от 18.12.2020 г.	6,4	64000/14138566
174.	48:04:1750810:178-48/073/2018-163 от 11.11.2018 г.	6,4	64000/14138566
175.	№ 48:04:1750810:178-48/073/2022-368 от 13.09.2022 г.	4,2667	42667/14138566
176.	48-48-11/015/2013-007 от 20.12.2013 г.	4,2666	42666/14138566
177.	48:04:1750810:178-48/073/2018-141 от 04.11.2018 г.	6,4	64000/14138566
178.	№ 48:04:1750810:178-48/046/2022-329 от 06.05.2022 г.	8,53	85300/14138566
179.	48:04:1750810:178-48/073/2018-153 от 06.11.2018 г.	6,4	64000/14138566
180.	№ 48:04:1750810:178-48/046/2021-309 от 17.08.2021 г.	6,4	64000/14138566
181.	48:04:1750810:178-48/073/2018-173 от 24.12.2018 г.	6,4	64000/14138566
182.	48-48-11/001/2014-477 от 27.05.2014 г.	4,2667	42667/14138566
183.	№ 48:04:1750810:178-48/046/2022-380 от 28.11.2022 г.	6,4	64000/14138566
184.	№ 48:04:1750810:178-48/046/2021-306 от 15.07.2021 г.	6,4	64000/14138566
185.	48:04:1750810:178-48/073/2018-159 от 07.11.2018 г.	6,4	64000/14138566

186.	48:04:1750810:178-48/073/2018-140 от 04.11.2018 г.	8,53	85300/14138566
187.	48:04:1750810:178-48/046/2018-121 от 01.11.2018 г.	6,4	64000/14138566
188.	48:04:1750810:178-48/046/2018-154 от 06.11.2018 г.	6,4	64000/14138566
189.	№ 48:04:1750810:178-48/046/2019-239 от 09.12.2019 г.	12,8	128000/14138566
190.	№ 48:04:1750810:178-48/046/2021-274 от 09.03.2021 г.	4,26	42600/14138566
191.	№ 48:04:1750810:178-48/046/2021-319 от 22.10.2021 г.	6,4	64000/14138566
192.	№ 48:04:1750810:178-48/046/2019-235 от 25.04.2019 г.	6,4	64000/14138566


Председатель собрания

 Жаворонкова Наталья Васильевна

Секретарь собрания

 Гнетова Вера Сергеевна

Уполномоченное должностное лицо органа местного самоуправления
Глава администрации сельского поселения Верхнематренский сельсовет
Добринского муниципального района Липецкой области
18.01.2023г.

 Н.В. Жаворонкова

